

LEGENDA:

- MEIO-FIO A IMPLANTAR
- - - - - MEIO-FIO EXISTENTE
- TALUDE
- ALINHAMENTO DA CONSTRUÇÃO
- LINHA DE INTERRUÇÃO
- EIXO A IMPLANTAR

- ➔ REFERENCIA URBANA
- SENTIDO DO FLUXO

PLANTA PAVIMENTAÇÃO
 ESC. _____ 1:500

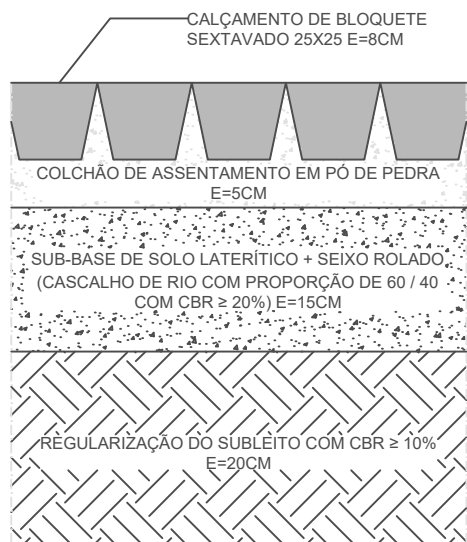


TOTAL ENGENHARIA E PROJETOS
 CNPJ: 27.520.323/0001-62

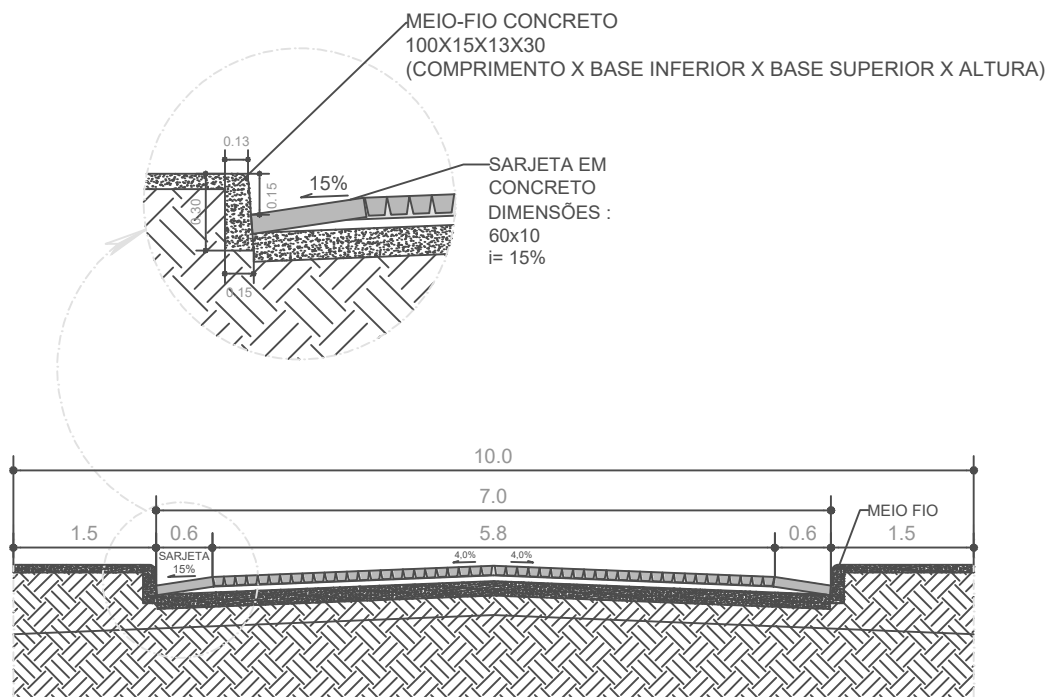


APONTE A CÂMERA DO SEU
 CELULAR PARA NAVEGAR NO
 NOSSO SITE

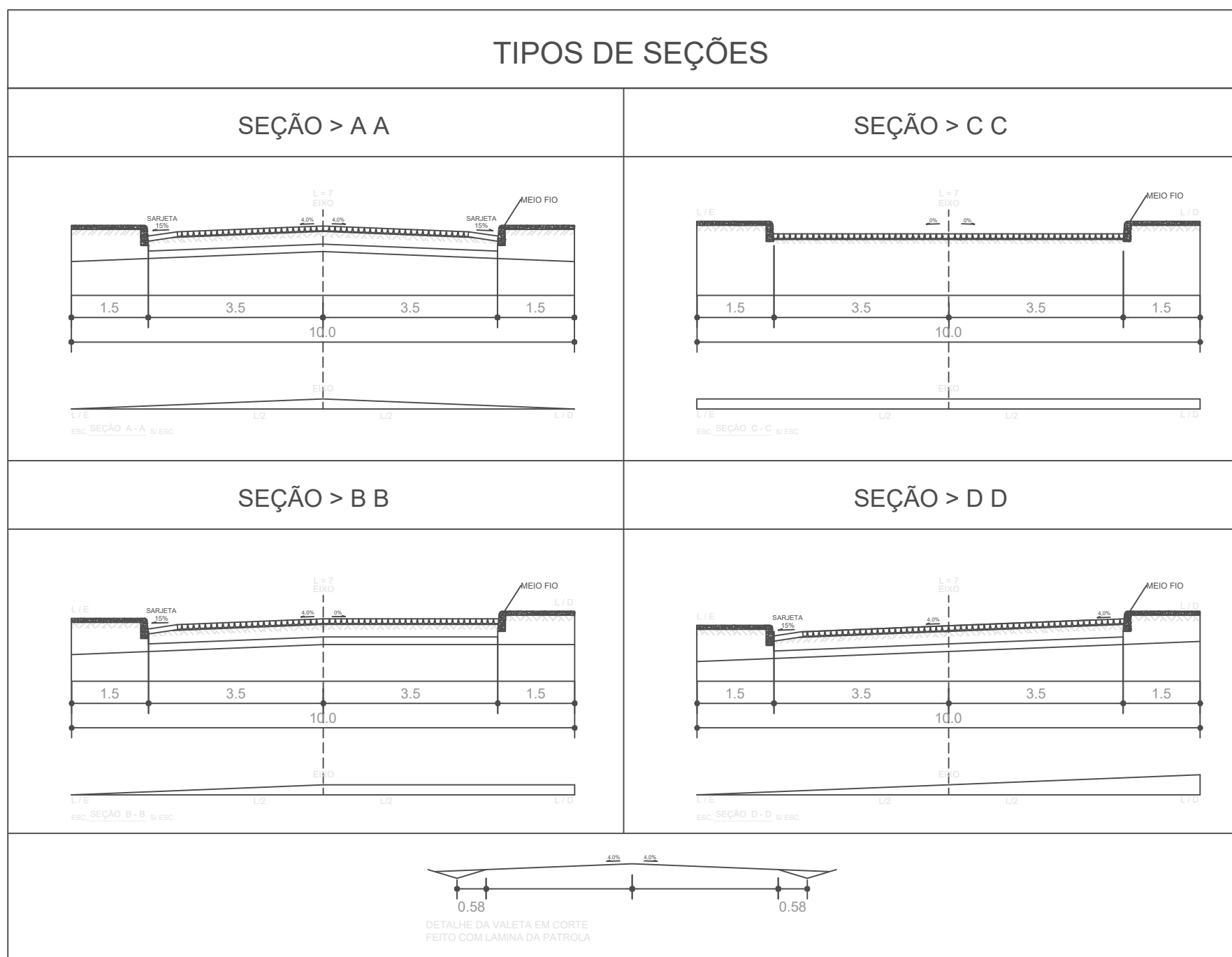
Nº DE REVISÃO:	DATA:	RESPONSÁVEL TÉCNICO:	LEDSON JÚNIOR DE OLIVEIRA MORAIS CREA: 160.360/D <small>LEDSON JUNIOR DE OLIVEIRA MORAIS MORAIS:08904833612 Avaliado de forma digital por LEDSON JUNIOR DE OLIVEIRA MORAIS:08904833612 Data: 2024.08.01 11:43:07-070F</small>
EMISSÃO INICIAL	22/07/2024	RESPONSÁVEL PELO DESENHO:	
-	-	JOÃO VICTOR ANDRADE	Nº PROJETO PIR-PRJ-PAV-001
-	-	CONTEÚDO:	FOLHA:
-	-	PROJETO PAVIMENTAÇÃO	01/02



SEÇÃO ESQUEMÁTICA DO PAVIMENTO SEM ESC.



SEÇÃO TRANSVERSAL TIPO SEM ESC.

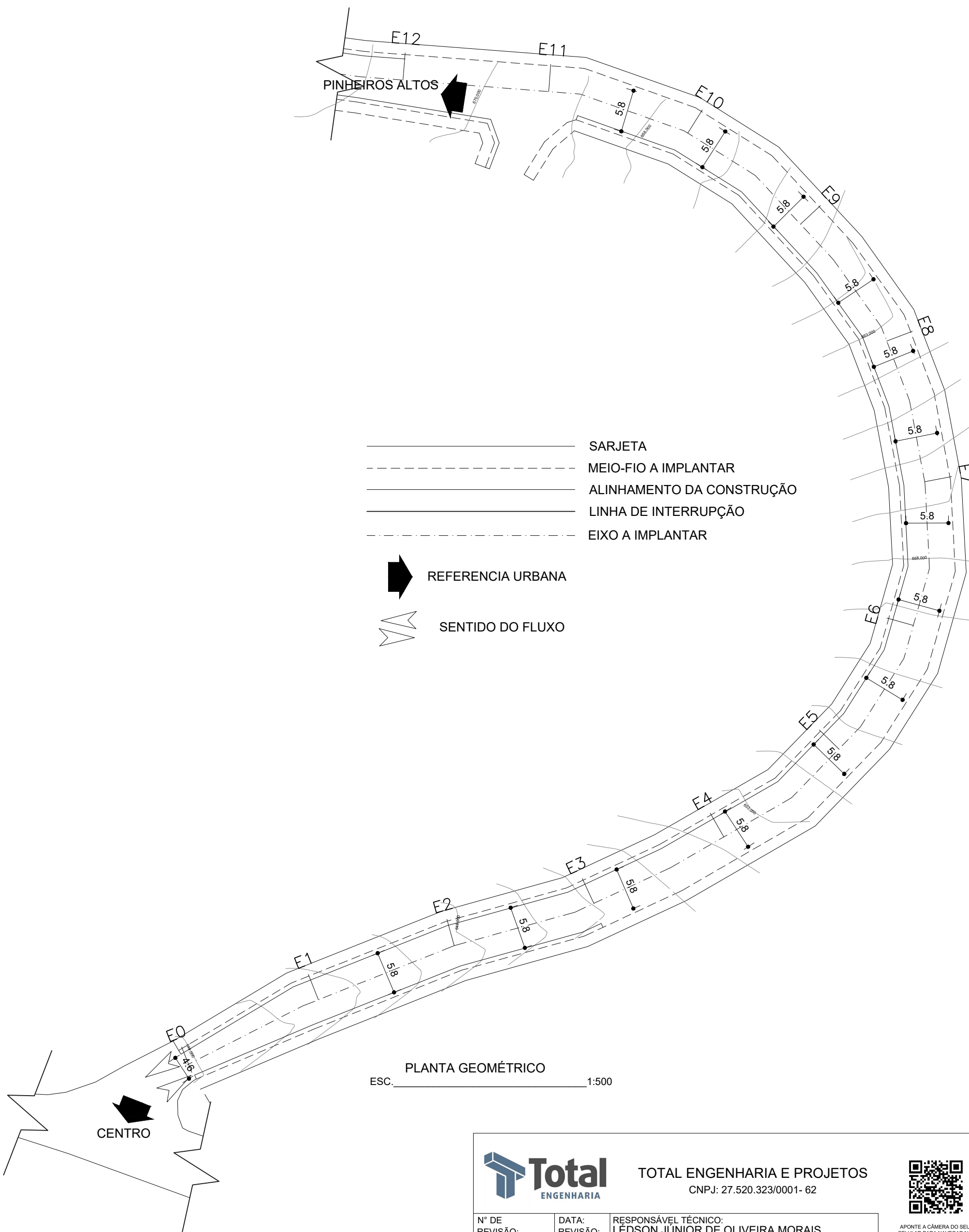


TOTAL ENGENHARIA E PROJETOS
CNPJ: 27.520.323/0001-62




APONTE A CÂMERA DO SEU
CELULAR PARA NAVEGAR NO
NOSSO SITE


N° DE REVISÃO:	DATA:	RESPONSÁVEL TÉCNICO:	
	REVISÃO:	LEDSON JÚNIOR DE OLIVEIRA CREA: 160.360/D	
EMIÇÃO INICIAL	22/07/2024	RESPONSÁVEL PELO DESENHO:	Nº PROJETO
		JOÃO VÍCTOR ANDRADE	PIR-PRJ-PAV-002
		CONTEÚDO:	FOLHA:
		PROJETO PAVIMENTAÇÃO	02/02



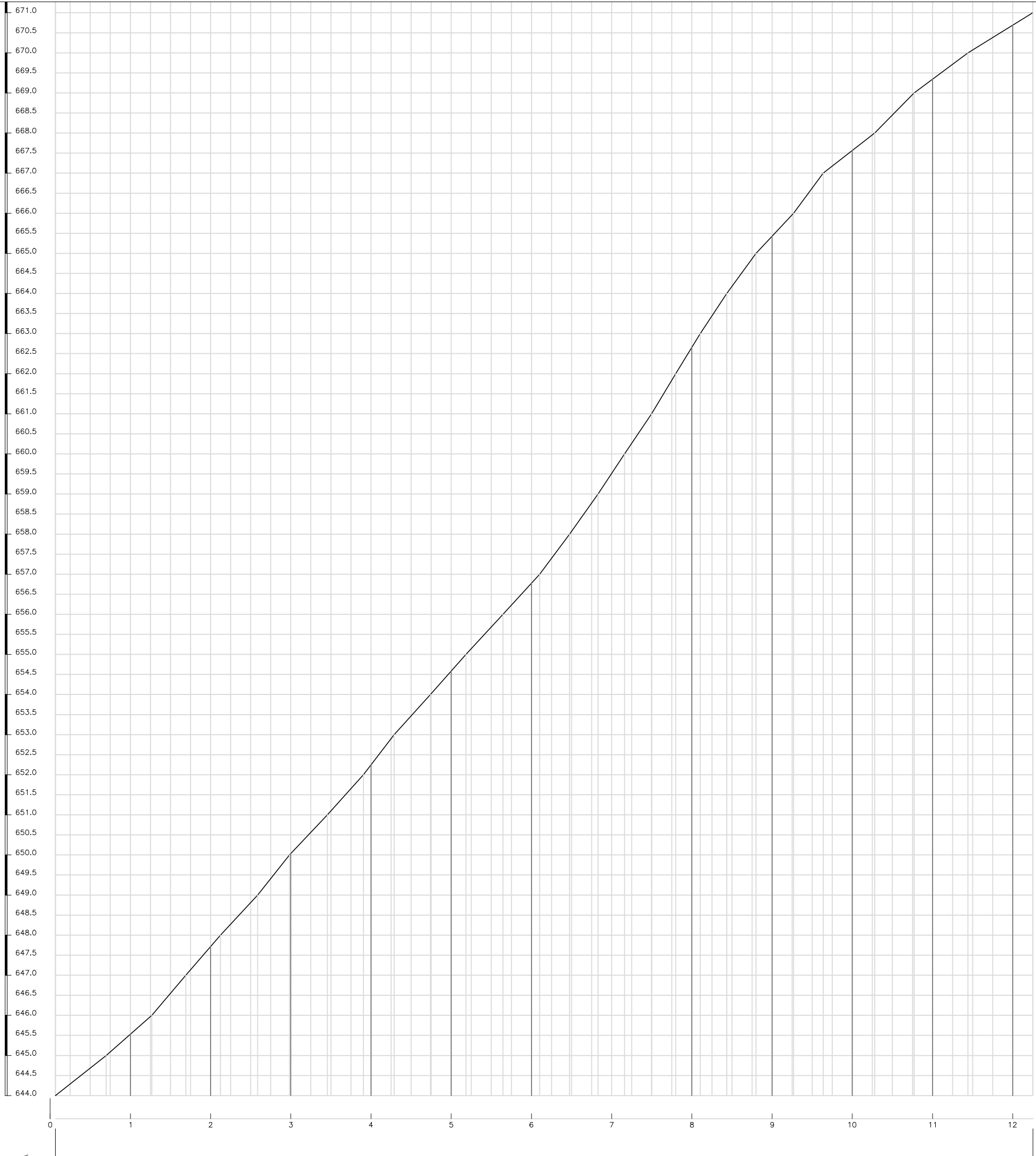
PLANTA GEOMÉTRICO
ESC. _____ 1:500



TOTAL ENGENHARIA E PROJETOS
CNPJ: 27.520.323/0001-62



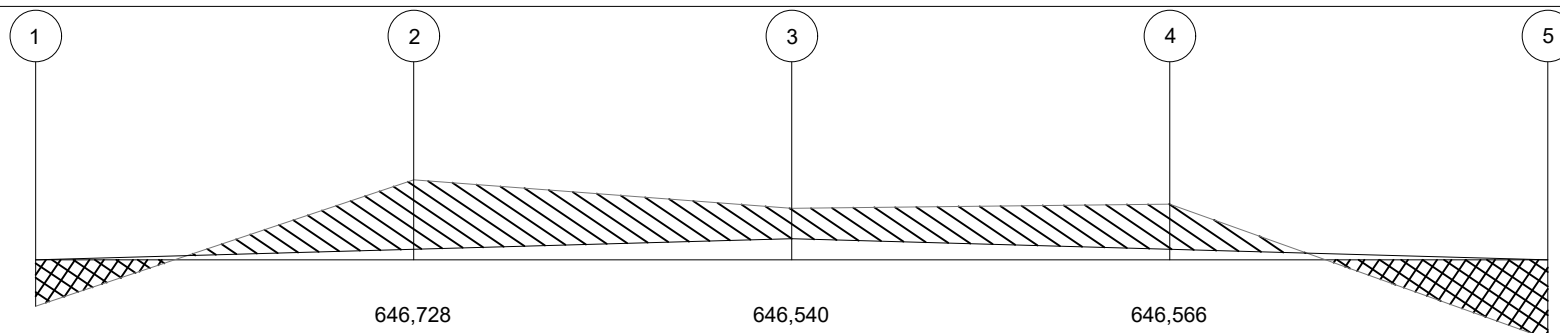
N° DE REVISÃO:	DATA: REVISÃO:	RESPONSÁVEL TÉCNICO: LÉDSON JÚNIOR DE OLIVEIRA MORAIS <small>LEDSO JUNIOR DE OLIVEIRA MORAIS.08904833612</small>	<small>APONTE A CÂMERA DO SEU CELULAR PARA NAVEGAR NO NOSSO SITE</small>
EMISSÃO INICIAL	22/07/2024	RESPONSÁVEL PELO DESENHO: JOÃO VICTOR ANDRADE	
-	-	CONTEÚDO: PROJETO GEOMÉTRICO	N° PROJETO PIR-PRJ-GEO-001
-	-		FOLHA: 01/05



ESTACA DISTANCIA	COTAS DO TERRENO	DISTANCIA	ESTACA
0	644.000	0.000	0
0	645.000		
1	646.000	20.000	1
1	647.000		
2	648.000	40.000	2
2	649.000		
3	650.000	60.000	3
3	651.000		
4	652.000	80.000	4
4	653.000		
5	654.000	100.000	5
5	655.000		
6	656.000	120.000	6
6	657.000		
7	658.000	140.000	7
7	659.000		
8	660.000	160.000	8
8	661.000		
9	662.000	180.000	9
9	663.000		
10	664.000	200.000	10
10	665.000		
11	666.000	220.000	11
11	667.000		
12	668.000	240.000	12
12	669.000		
13	670.000		
14	671.000		

PERFIL LONGITUDINAL
ESC. 1:1000

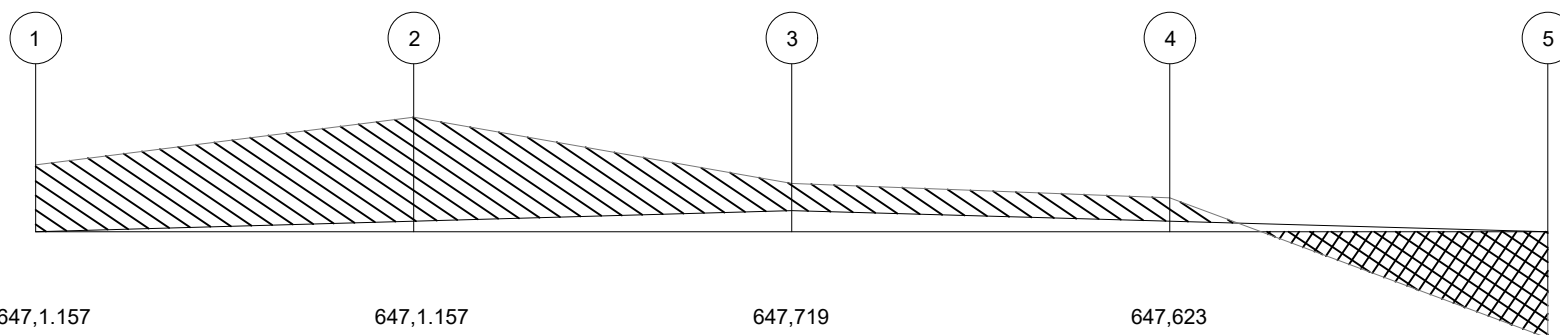
Nº DE REVISÃO:	DATA: REVISÃO:	RESPONSÁVEL TÉCNICO: LÉDSON JÚNIOR DE OLIVEIRA MORAIS	Nº PROJETO PIR-PRJ-GEO-002
EMISSÃO INICIAL	22/07/2024	CREA: 160.360/D <small>Assinado de forma digital por LÉDSON JÚNIOR DE OLIVEIRA MORAIS-08904833612 MORAIS-08904833612 Data: 2024.07.29 09:21:37 -03'00'</small>	
-	-	RESPONSÁVEL PELO DESENHO: JOÃO VÍCTOR ANDRADE	FOLHA: 02/05
-	-	CONTEÚDO:	
-	-	PROJETO GEOMÉTRICO	



AREA DE CORTE: 2,310m²
 AREA DE ATERRO: 0,530m²

ESC. _____ 1:50

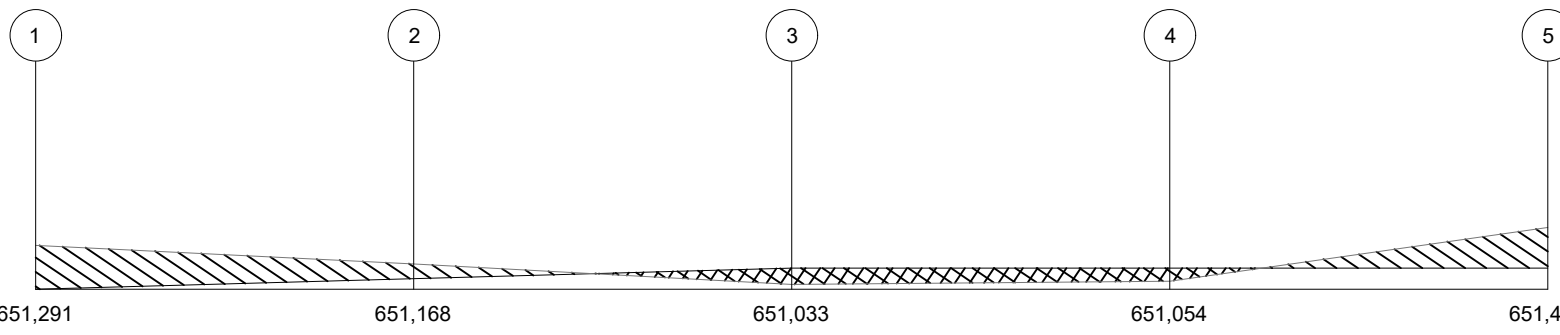
SEÇÃO 2



AREA DE CORTE: 2,950m²
 AREA DE ATERRO: 0,690m²

ESC. _____ 1:50

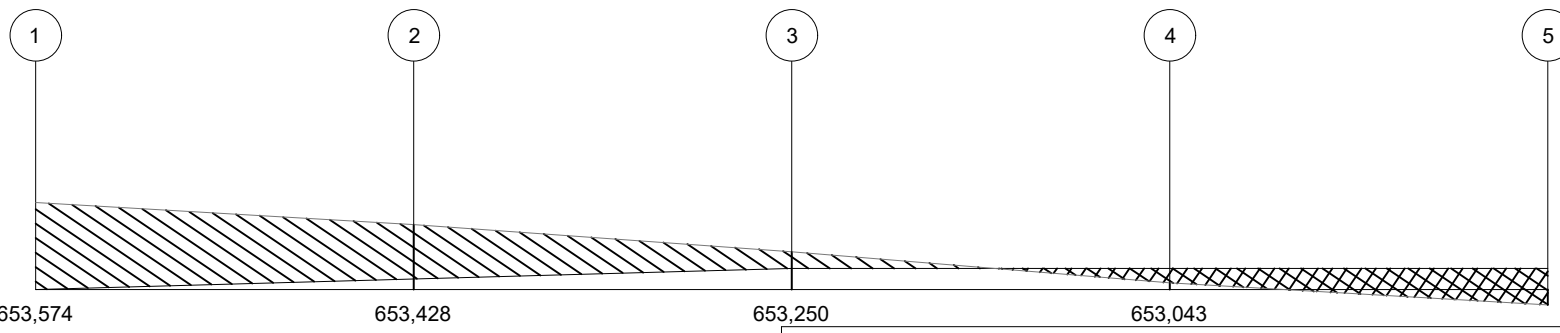
SEÇÃO 3



AREA DE CORTE: 0,340m²
 AREA DE ATERRO: 0,795m²

ESC. _____ 1:50

SEÇÃO 4



AREA DE CORTE: 1,825m²
 AREA DE ATERRO: 0,480²

ESC. _____ 1:50



TOTAL ENGENHARIA E PROJETOS
 CNPJ: 27.520.323/0001-62



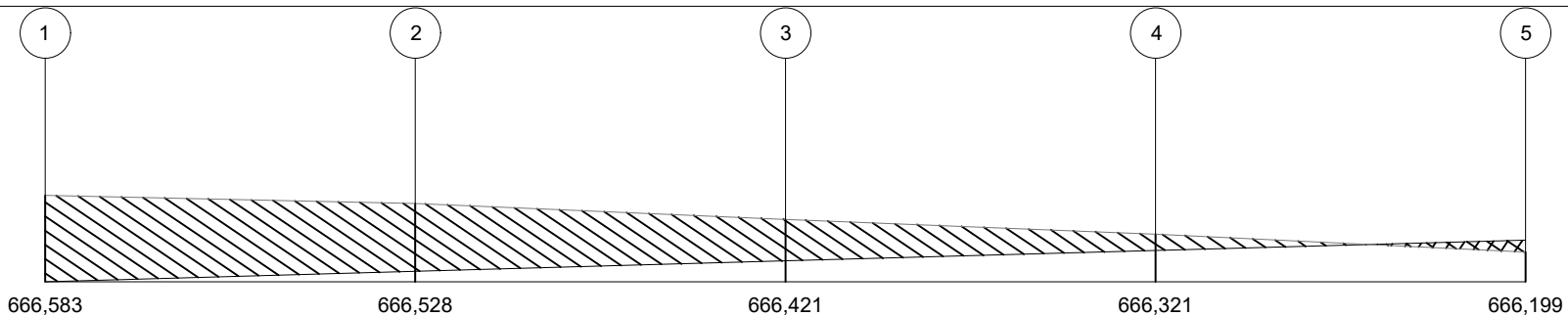
APONTE A CÂMERA DO SEU
 CELULAR PARA NAVEGAR NO
 NOSSO SITE

Nº DE REVISÃO:	DATA: REVISÃO:	RESPONSÁVEL TÉCNICO: LÉDSON JÚNIOR DE OLIVEIRA MORAIS CREA: 160.360/D
EMISSÃO INICIAL	22/07/2024	Assinado de forma digital por LÉDSON JÚNIOR DE OLIVEIRA MORAIS.08904833612 Data: 2024.07.29 09:21:55 -03'00'
-	-	RESPONSÁVEL PELO DESENHO: JOÃO VÍCTOR ANDRADE
-	-	CONTEÚDO: PROJETO GEOMÉTRICO
-	-	

Nº PROJETO
 PIR-PRJ-GEO-001

FOLHA:

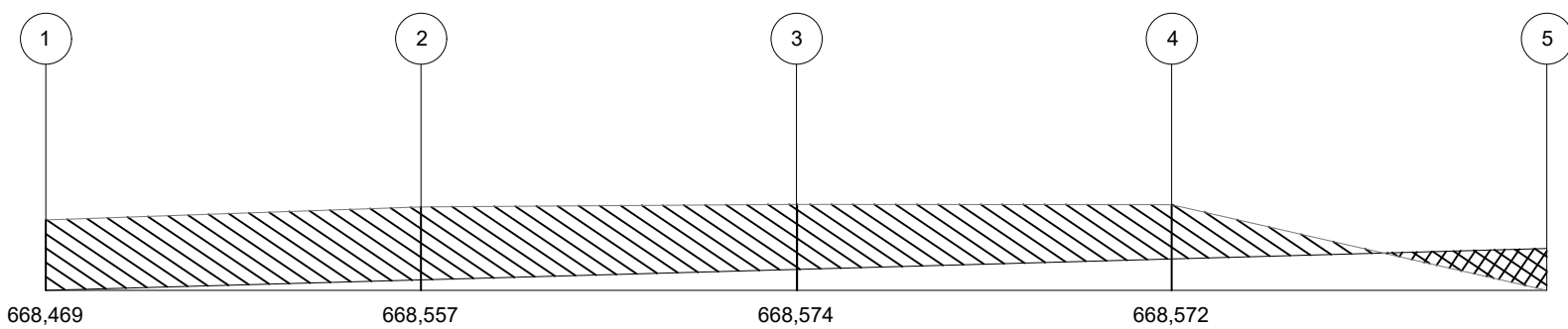
03/05



AREA DE CORTE: 2,795m²
 AREA DE ATERRO: 0,045m²

ESC. _____ 1:50

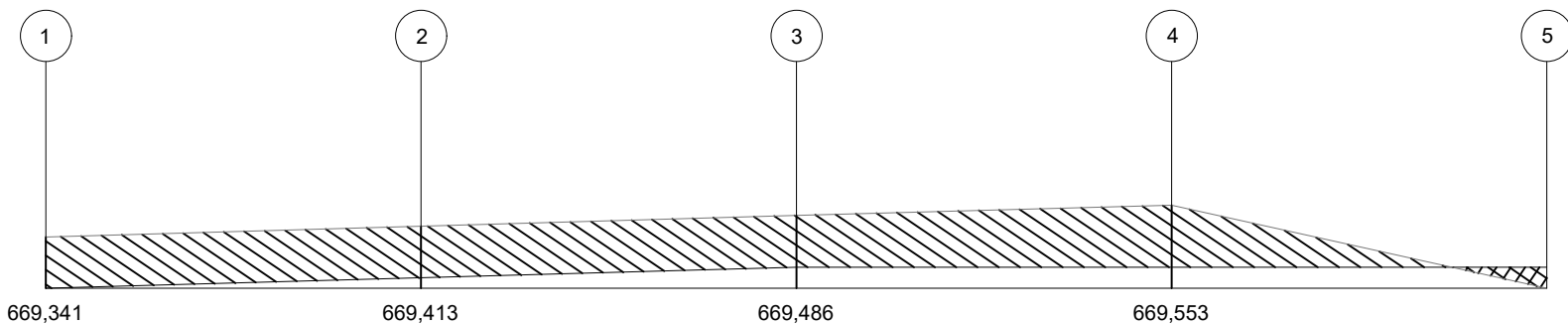
SEÇÃO 10



AREA DE CORTE: 3,595m²
 AREA DE ATERRO: 0,155m²

ESC. _____ 1:50

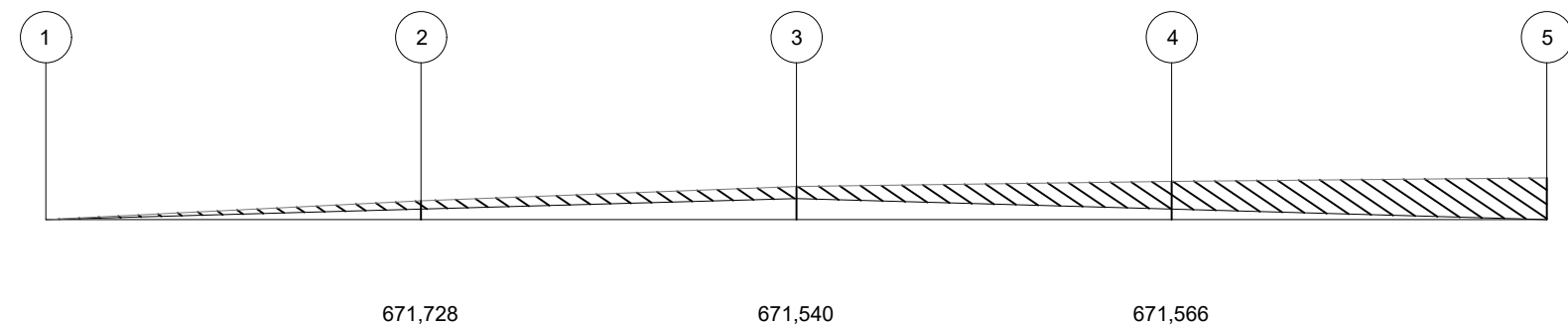
SEÇÃO 10+10,28



AREA DE CORTE: 2,550m²
 AREA DE ATERRO: 0,045m²

ESC. _____ 1:50

SEÇÃO 12



AREA DE CORTE: 1,150m²
 AREA DE ATERRO: 0,530m²

ESC. _____ 1:50

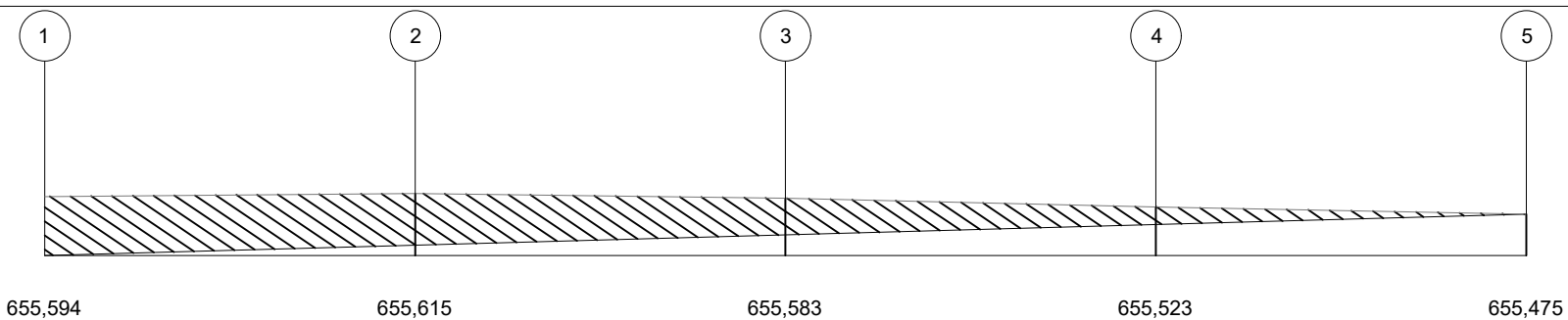


TOTAL ENGENHARIA E PROJETOS
 CNPJ: 27.520.323/0001-62



APONTE A CÂMERA DO SEU
 CELULAR PARA NAVEGAR NO
 NOSSO SITE

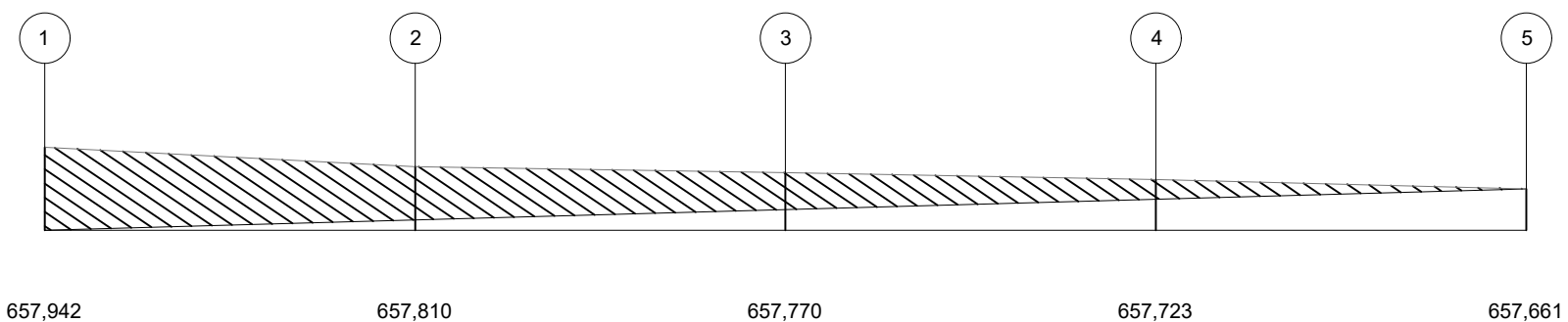
Nº DE REVISÃO:	DATA: REVISÃO:	RESPONSÁVEL TÉCNICO: LÉDSON JÚNIOR DE OLIVEIRA MORAIS CREA: 160.360/D	Nº PROJETO PIR-PRJ-GEO-001
EMISSÃO INICIAL	22/07/2024	RESPONSÁVEL PELO DESENHO: JOÃO VÍCTOR ANDRADE	
-	-	CONTEÚDO: PROJETO GEOMÉTRICO	FOLHA: 04/05



AREA DE CORTE: 2,290m²
 AREA DE ATERRO: 0m²

ESC. SEÇÃO 5 _____ 1:50

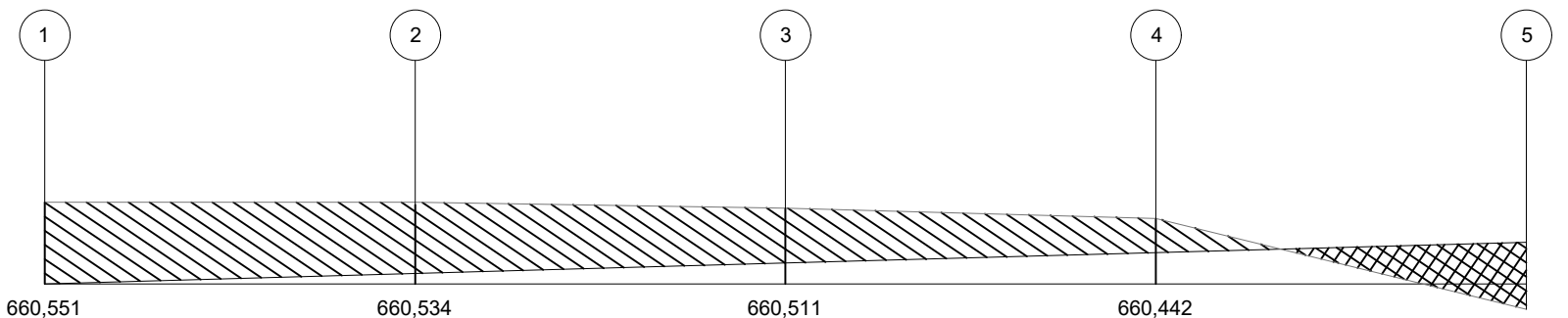
SEÇÃO 6



AREA DE CORTE: 2,550m²
 AREA DE ATERRO: 0m²

ESC. _____ 1:50

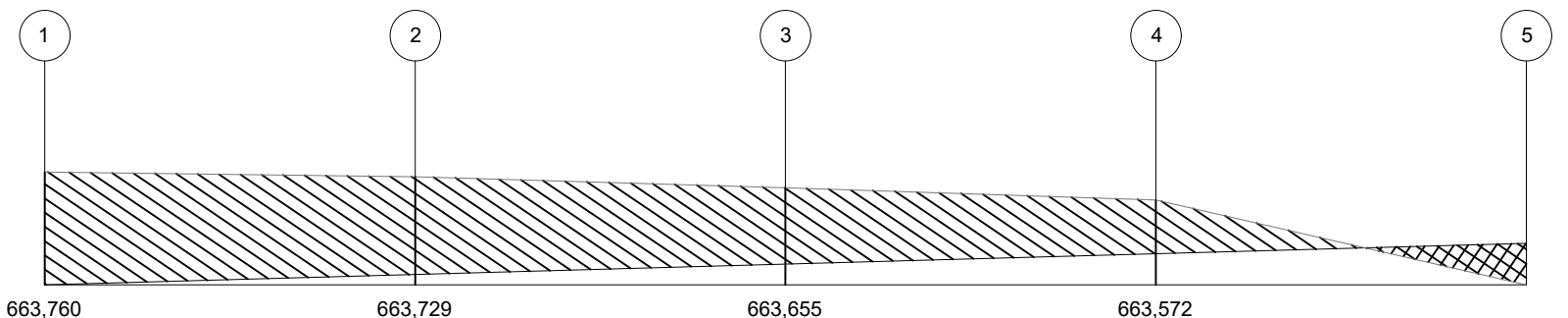
SEÇÃO 7



AREA DE CORTE: 3,165m²
 AREA DE ATERRO: 0,375m²

ESC. _____ 1:50

SEÇÃO 8



AREA DE CORTE: 4,595m²
 AREA DE ATERRO: 0,155m²

ESC. _____ 1:50



TOTAL ENGENHARIA E PROJETOS
 CNPJ: 27.520.323/0001-62



APONTE A CÂMERA DO SEU
 CELULAR PARA NAVEGAR NO
 NOSSO SITE

Nº DE REVISÃO:	DATA: REVISÃO:	RESPONSÁVEL TÉCNICO: LÉDSON JÚNIOR DE OLIVEIRA MORAIS CREA: 160.360/D	Nº PROJETO PIR-PRJ-GEO-001
EMISSÃO INICIAL	22/07/2024	RESPONSÁVEL PELO DESENHO: JOÃO VÍCTOR ANDRADE	
-	-	CONTEÚDO: PROJETO GEOMÉTRICO	FOLHA: 05/05